

COMUNE DI ASSORO

Protocollo n° 0526

del 27/01/2025

Al sig. Sindaco del comune di Assoro

Il sottoscritto Angelo Giunta nato a Assoro il 08.02.1956, residente in Assoro

Via Timpanaro n. 25 codice fiscale GNTNGL56B08A478Y

CHIEDE

Di volergli concedere l'uso dell'acqua a contatore da prelevarsi dalla conduttura comunale dell'acquedotto denominato "Cavalcatore -Sparagio" per la casa di proprietà sita in c.da Rassuara , fog. 47 partic. 342.

Con la presente domanda il sottoscritto si impegna a versare l'importo dovuto a norma del Regolamento Comunale per il funzionamento dell'acquedotto su citato, ed adempire a tutti gli oneri e condizioni contemplate dal predetto Regolamento, nonché a tutte le altre eventuali disposizioni che l'autorità del Comune credesse inseguito di dover fissare nell'interesse proprio e del miglior funzionamento del servizio.

Si impegna inoltre a versare subito le spese inerenti la stipulazione del relativo atto.


Allega copia di Carta d'Identità, Codice Fiscale, Visura catastale.

ASSORO 20.01.2025

Il richiedente

Angelo Giunta





Direzione Provinciale di Enna  
Ufficio Provinciale - Territorio  
Servizi Catastali

## Visura attuale sintetica per soggetto Situazione degli atti informatizzati al 21/07/2023

Data: 21/07/2023 Ora: 11.44.25 pag: 2 Segue

Visura n.: T121527/2023

### 2. Immobili siti nel Comune di ASSORO (Codice A478) Catasto dei Fabbricati

2. Immobili siti nel Comune di ASSORO (Codice A478) Catasto dei Fabbricati													
DATI IDENTIFICATIVI							DATI DI CLASSAMENTO				ALTRE INFORMAZIONI		
N.	Sez Urbana	Foglio	Numero	Sub	Zona Cens.	Micro Zona	Categoria	Classe	Consistenza	Superficie Catastale	Rendita	Indirizzo Dati derivanti da	Dati Ulteriori
1		18	972 1757	4 1	1		A/2	2	6,0 vani	Totale: 152 m <sup>2</sup> Totale escluse aree scoperte*: 150 m <sup>2</sup>	Euro 269,59	VIA OSPEDALE n. 1 Piano T-1 - 2 Variazione del 09/11/2015 - Inserimento in visura dei dati di superficie.	Annotazione

Immobile 1: Annotazione: Classamento e rendita validati (D.M. 701/94)

Totale: vani 6 Rendita: Euro 269,59

### Infestazione degli immobili indicati al n.2

DATI DERIVANTI DA		DATI ANAGRAFICI		CODICE FISCALE	DIRITTI E ONERI REALI
N.					
1	ALEO Vincenza nata a ASSORO il 14/01/1960			LAEVCN60A54A478N*	(1) Proprieta' 1/2 in regime di comunione dei beni
2	GIUNTA Angelo nato a ASSORO il 08/02/1956			GNTNGL56B08A478Y*	(1) Proprieta' 1/2 in regime di comunione dei beni
VOLTURA D'UFFICIO del 17/06/2002 Pubblico ufficiale G. BOSCARINO Sede CATANIA (CT) Repertorio n. 205878 - COMPRAVENDITA - CANC. RIS. Voltura n. 1787.1/2007 - Pratica n. EN0014069 in atti dal 19/02/2007					

### 3. Immobili siti nel Comune di ASSORO (Codice A478) Catasto dei Fabbricati

3. Immobili siti nel Comune di ASSORO (Codice A478) Catasto dei Fabbricati													
DATI IDENTIFICATIVI						DATI DI CLASSAMENTO					ALTRE INFORMAZIONI		
N.	Sez Urbana	Foglio	Numero	Sub	Zona Cens.	Micro Zona	Categoria	Classe	Consistenza	Superficie Catastale	Rendita	Indirizzo Dati derivanti da	Dati Ulteriori
1		47	342		2		A/3	1	3,0 vani	Totale: 69 m <sup>2</sup> Totale escluse aree scoperte*: 59 m <sup>2</sup>	Euro 58,88	CONTRADA RASSUARA n. SNC Piano T-1	Annotazione
												Variazione del 09/11/2015 - Inserimento in visura dei dati di superficie.	

Immobile 1: Annotazione: Classamento e rendita non rettificati entro dodici mesi dalla data di iscrizione in atti della dichiarazione (D.M. 701/94)

Totale: vani 3 Rendita: Euro 58,88

28 GIU 2024

COMUNE DI ASSORO  
PROVINCIA DI ENNA

Al Sig. Sindaco del Comune di Assoro

Il sottoscritto INGUI Pietro nato ad Assoro

il 03/03/64 residente in Assoro via E. INGUI, 2P

(Cod. fiscale NGIPTR64E03A478B)

CHIEDE

di volergli concedere l'uso dell'acqua a contatore, da prelevarsi dalla  
conduttura comunale dell'acquedotto denominato "Cavalcatore-  
Sparagio" per la casa di proprietà sita in C.da RASSUARA  
foglio 47..... part. 305.....

Con la presente domanda il sottoscritto si impegna a versare l'importo  
dovuto a norma del Regolamento Comunale per il funzionamento  
dell'acquedotto su citato ed adempire a tutti gli altri oneri e condizioni  
contemplate dal predetto Regolamento, nonché a tutte le altre eventuali  
disposizioni che l'autorità del Comune credesse in seguito di dover fissare  
nell'interesse proprio e del miglior funzionamento del servizio.

S'impegna inoltre a versare subito l'ammontare delle spese ineren-  
ti alla stipulazione del relativo atto.

Allega Copia Carta d'identità, Codice Fiscale, Visura catastale

Assoro li 03/06/2024

ccu 3381354930

Il Richiedente

Pietro Ingui





Ti trovi in:

Riepilogo

Data: 24/05/2024 10:43:45  
Provincia: ENNA  
Tipo soggetto: Persona fisica  
Ult.Aggiornamento: 24/05/2024  
Codice fiscale: NGIPTR64C03A478B  
Catasto: Fabbricati

**Avvertenza:** eventuali incongruenze o incompletezze dei risultati della ricerca possono essere segnalati al servizio WEB di [Contact Center](#) o all'ufficio provinciale di pertinenza.

Titolarità	Comune	Foglio	Particella	Sub	Indirizzo	Zona e Categoria	Classe	Consistenza	Rendita
Proprieta'	ASSORO Sez.	27	193	4	ASSORO(EN) VIA CARMELO INGUI' n. 29 Piano 1	Zona 1 Cat.A/3	03	6 vani	Euro: 235,50
Proprieta'	ASSORO Sez.	27	193	5	ASSORO(EN) VIA CARMELO INGUI' Piano S1	Zona 1 Cat.C/6	05	100 m²	Euro: 278,89
Proprieta'	ASSORO Sez.	27	193	6	ASSORO(EN) VIA CARMELO INGUI' Piano S1	Zona 1 Cat.C/2	03	36 m²	Euro: 70,65
Proprieta' per 1/2	ASSORO Sez.	18	28		ASSORO(EN) VIA COTTONE n. 7-9-15 Piano S1-T	Zona 1 Cat.A/4	03	5 vani	Euro: 147,19
Proprieta' per 1/1	ASSORO Sez.	47	305	1	ASSORO(EN) CONTRADA RASSUARA n. 201 Piano T-1	Zona 2 Cat.A/4	02	2 vani	Euro: 49,58


Torna ai soggetti

Torna alle provincie

Nuova ricerca







COMUNE DI ASSORO  
PROVINCIA DI ENNA  
24 LUG 2024

Uff. Tecnica  
26/7/2024

Al Sig. Sindaco del Comune di Assoro

Il sottoscritto Gagliano Filippo nato a Leonforte il 15.09.1993  
residente in Assoro A. Gramsci 15/b (Cod. fiscale GGLFPP93P15E536U)  
Nella qualità di affittuario dell'immobile sito in agro di Assoro c.da Ras-  
suara censito in catasto al foglio 45 particella 236.

COMUNE DI ASSORO  
Protocollo n° 7857  
CS

CHIEDE

di volergli concedere l'uso dell'acqua a contatore, da prelevarsi dalla  
conduttura comunale dell'acquedotto denominato "Cavaliatore-  
Sparagio" per la casa di proprietà sita in C.da Spiga foglio 45 part. 236.

Con la presente domanda il sottoscritto si impegna a versare l'importo  
dovuto a norma del Regolamento Comunale per il funzionamento  
dell'acquedotto su citato ed adempire a tutti gli altri oneri e condizioni  
contemplate dal predetto Regolamento, nonché a tutte le altre eventuali  
disposizioni che l'autorità del Comune credesse in seguito di dover fissare  
nell'interesse proprio e del miglior funzionamento del servizio.

S'impegna inoltre a versare subito l'ammontare delle spese ineren-  
ti alla stipulazione del relativo atto.

Allega Copia Carta d'identità, Codice Fiscale, Visura catastale

Assoro li

Il Richiedente

Gagliano Filippo



REPUBLICCA ITALIANA  
MINISTERO DELL'INTERNO  
CARTA DI IDENTITÀ / IDENTITY CARD  
COMUNE DI / MUNICIPALITY  
ASSORO

CA37245KQ

COGNOME / SURNAME  
GAGLIANO  
NOME / NAME  
FILIPPO  
LUOGO E DATA DI NASCITA  
PLACE AND DATE OF BIRTH  
LEONFORTE (EN) 15.09.1993  
SESSO / SEX  
M  
STATURA / HEIGHT  
175  
CITTADINANZA / NATIONALITY  
ITA  
EMISSIONE / ISSUING  
26.11.2021  
FIRMA DEL TITOLARE  
HOLDER'S SIGNATURE

SCADENZA / EXPIRY  
15.09.2032

682037

REGIONE SICILIANA  
Dati sanitari regionali

TESSERA SANITARIA  
CARTA REGIONALE DEI SERVIZI  
REPUBLICCA ITALIANA

Codice Fiscale  
GGFLPPP93P15E536U  
Sesso  
M

Cognome  
GAGLIANO  
Nome  
FILIPPO  
Luogo di nascita  
LEONFORTE  
Provincia  
EN  
Data di scadenza  
18/11/2027  
Data di nascita  
15/09/1993



6825  
01/01/2024  
Al Sig. Sindaco del Comune di Assoro

Il sottoscritto SOFIA MARIO nato ad ASSORO  
il 13/04/1962 residente in ASSORO via ANGELI N° 30  
(Cod. fiscale SFOMRA62D3A428Q)

CHIEDE

di volergli concedere l'uso dell'acqua a contatore, da prelevarsi dalla  
conduttura comunale dell'acquedotto denominato "Cavalcatore-  
Sparagio" per la casa di proprietà sita in C.da RASSUARA  
foglio 42..... part. 15.....

Con la presente domanda il sottoscritto si impegna a versare l'importo  
dovuto a norma del Regolamento Comunale per il funzionamento  
dell'acquedotto su citato ed adempire a tutti gli altri oneri e condizioni  
contemplate dal predetto Regolamento, nonché a tutte le altre eventuali  
disposizioni che l'autorità del Comune credesse in seguito di dover fissare  
nell'interesse proprio e del miglior funzionamento del servizio.

S'impegna inoltre a versare subito l'ammontare delle spese ineren-  
ti alla stipulazione del relativo atto.

Allega Copia Carta d'identità, Codice Fiscale, Visura catastale

Assoro li 28/06/2024

es. 328 7834766

Il Richiedente


Sofia M.



Cognome.....SOFIA.....  
Nome.....MARIO.....  
nato il.....13/04/1967.....  
(atto n.....22.....P.....1.....S.....A.....)  
a.....ASSORO.....(.....EN.....)  
Cittadinanza.....ITALIANA.....  
Residenza.....ASSORO (EN).....  
Via.....ANGELI n. 30.....  
Stato civile.....CONIUGATO.....  
Professione.....

CONNOTATI E CONTRASSEGNI SALIENTI

Statura.....1.80.....  
Capelli.....BRIZZOLATI.....  
Occhi.....CERULEI.....  
Segni particolari.....+/+/+.....



Firma del titolare.....

ASSORO


li

07/05/2015

Impronta del dito  
indice sinistro

Euro 5.42


L. SINDACO



DOCUMENTO VALIDO FINO AL  
13-04-2026



AV 9147357



IPZS SPA - C.C.V. - ROMA

REPUBBLICA ITALIANA



COMUNE DI

ASSORO

CARTA D'IDENTITA'

N° AV 9147357

DI

SOFIA

MARIO

Alc. 2021  
CARTA NAZIONALE DEI SERVIZI


REPUBLICA ITALIANA  
**TESSERA SANITARIA**  
CARTA REGIONALE DEI SERVIZI

Codice Fiscale **SFOMRA67D13A478Q** Sesso **M**


Cognome **SOFIA**  
Nome **MARIO**  
Luogo di nascita **ASSORO**  
Data di scadenza **08/12/2027** Provincia **EN**  
Data di nascita **13/04/1967**

Dati sanitari regionali  
REGIONE SICILIANA

TESSERA EUROPEA DI ASSICURAZIONE MALATTIA



3 Cognome **SOFIA**  
4 Nome **MARIO** 13/04/1967  
5 Numero di identificazione **SFOMRA67D13A478Q** SSN-MIN SALUTE - 500001  
6 Numero di validazione **80380001900316464840** 08/12/2027



Direzione Provinciale di Enna  
Ufficio Provinciale - Territorio

# Visura per soggetto

## Situazione degli atti informatizzati al 10/12/2020

Data: 10/12/2020 - Ora: 10.11.14  
Visura n.: T87941 Pag: 3

4. **Servizi catastali** siti nel Comune di ASSORO(Codice A478) - Catasto dei Fabbricati

Ufficio Provinciale - Ieritroto													
Servizi Fabbriliani site nel Comune di ASSORO(Codice A478) - Catasto dei Fabbricati													
N.	DATI IDENTIFICATIVI				DATI DI CLASSAMENTO						ALTRE INFORMAZIONI		
	Sezione	Foglio	Particella	Sub	Zona Cens.	Micro Zona	Categoria	Classe	Consistenza	Superficie Catastale	Rendita	Indirizzo	Dati ulteriori
1	Urbana	47	295		2		A/3	3	3 vani	Totale: 65 m² Totale escluse aree scoperte*: 48 m²	Euro 83,67	CONTRADA RASSU/ARA SNC piano: T; Variazione del 09/11/2015 - Inserimento in visura dei dati di superficie.	Annotazione

Immobile 1: Annotazione:      classamento e rendita non rettificati entro dodici mesi dalla data di iscrizione in atti della dichiarazione (d.n. 701/94)


### Intestazione degli immobili indicati al n. 4

N.		DATI ANAGRAFICI		CODICE FISCALE		DIRITTI E ONERI REALI	
1	D	ACCORSO	Carmela nata a ASSORO il 19/12/1966	DCCCM166T59A478L*		(1) Proprietà per 1/2	
2	SOFIA	Mario nato a ASSORO il 13/04/1967		SFOMRA67D13A478Q*		(1) Proprietà per 1/2	
DATI DERIVANTI DA		COSTITUZIONE del 15/03/2010 protocollo n. EN0036793 in atti dal 15/03/2010 Registrazione: COSTITUZIONE (n. 543.1/2010)					

### 5. Immobili siti nel Comune di ASSORO(Codice A478) - Catasto dei Terreni

5. Immobili siti nel Comune di ASSORO(Codice A478) - Catasto dei Terreni										ALTRE INFORMAZIONI	
DATI DI CLASSAMENTO						Dati derivanti da		Dati ulteriori			
N.	DATI IDENTIFICATIVI			Reddito							
	Foglio	Particella	Sub	Porz	Qualità Classe	Superficie(m²)	Deduc.	Dominicale	Agrario		Annotazione
1	47	15		-	FABB DIRETTO	00 80				Tabella di variazione del 27/07/1995 protocollo n. 792.40 in atti dal 30/09/2002 T. V61/2001 (n. 1609.1/2002)	Annotazione
2	47	158		-	FABO	26 88		Euro 4,21	Euro 2,01	Tabella di variazione del 07/03/2007 protocollo n. EN0028732 in atti dal 07/03/2007 TRASMISSIONE DATI AI SENSI DEL DECRETO 262 DEL 3 OTTOBRE 2006 (n. 6696.1/2007)	
				AB	ULIVETO	2	07 09	Euro 4,21	Euro 2,01		





Direzione Provinciale di Enna  
Ufficio Provinciale - Territorio  
Servizi Catastali

Visura per soggetto  
Situazione degli atti informatizzati al 10/12/2020

				AA	SEMINAT IVO	2	00	12	Euro 0,07	Euro 0,02	Variazione del 15/06/2020 protocollo n. EN00211133 in atti dal 19/11/2020 TRASMISSIONE DATI AGEA AI SENSI DEL DL 3.10.2006 N. 262 (n. 2758.1/2020)	Annotazione
3	47	296		AB	ULIVETO	2	06	48	Euro 3,85	Euro 1,84		

**Immobile 1: Annotazione:** variazione di qualita' su dichiarazione di parte con mod 26 n.9/96 giusta nota del dipartimento del territorio n.c2/20828 del 16/3/2000

**Immobile 2: Annotazione:** variazione colturale ex d.l. n. 262/06 - qualita' dichiarata o parificata a coltura presente nel quadro tariffario

**Immobile 3: Annotazione:** di stadio: variazione colturale eseguita ai sensi del dl 3.10.2006 n. 262, convertito con modificazioni nella legge 24.11.2006 n. 286 e successive modificazioni (anno 2020) - eseguita a seguito di dichiarazione resa il 15/06/2020 all'organismo pagatore agea con la domanda agea. adu.2020.0812929 (scheda validazione/fascicolo prot. n. agea. caa601.2020.0003655)

Totale: Superficie 01.00.57    Redditi: Dominicale Euro 57,03    Agrario Euro 14,98

Intestazione degli immobili indicati al n. 5

				DATI ANAGRAFICI	CODICE FISCALE	DIRITTI E ONERI REALI
N.						(1) Proprieta' per 1/2
1	D	ACCORSO	Carmela nata a ASSORO il 19/12/1966	DCCCM166T59A478L*		(1) Proprieta' per 1/2
2	SOFIA	Mario nato a ASSORO il 13/04/1967	VOLTURA DUPLICIO del 18/07/2011 protocollo n. EN0080803 in atti dal 19/07/2011 Registrazione: Sede: - RETT.INTEST.ERR.UFF.REG.N.V.117/1997 (n. 5131.1/2011)	SFOMRA67D13A478Q*		
DATI DERIVANTI DA						

6. Immobili siti nel Comune di ASSORO(Codice A478) - Catasto dei Terreni

				DATI DI CLASSAMENTO				ALTRE INFORMAZIONI	
N.	DATI IDENTIFICATIVI							Dati derivanti da	Dati ulteriori
	Foglio	Particella	Sub	Pozz	Qualità Classe	Superficie(m²)	Deduz.	Reddito	
1						ha 00 ca 08		Dominicale Euro 57,03	Agrario Euro 14,98
2						ha 00 ca 08		Dominicale Euro 57,03	Agrario Euro 14,98
3						ha 00 ca 08		Dominicale Euro 57,03	Agrario Euro 14,98
4						ha 00 ca 08		Dominicale Euro 57,03	Agrario Euro 14,98
5						ha 00 ca 08		Dominicale Euro 57,03	Agrario Euro 14,98
6						ha 00 ca 08		Dominicale Euro 57,03	Agrario Euro 14,98
7						ha 00 ca 08		Dominicale Euro 57,03	Agrario Euro 14,98
8						ha 00 ca 08		Dominicale Euro 57,03	Agrario Euro 14,98
9						ha 00 ca 08		Dominicale Euro 57,03	Agrario Euro 14,98
10						ha 00 ca 08		Dominicale Euro 57,03	Agrario Euro 14,98
11						ha 00 ca 08		Dominicale Euro 57,03	Agrario Euro 14,98
12						ha 00 ca 08		Dominicale Euro 57,03	Agrario Euro 14,98
13						ha 00 ca 08		Dominicale Euro 57,03	Agrario Euro 14,98
14						ha 00 ca 08		Dominicale Euro 57,03	Agrario Euro 14,98
15						ha 00 ca 08		Dominicale Euro 57,03	Agrario Euro 14,98
16						ha 00 ca 08		Dominicale Euro 57,03	Agrario Euro 14,98
17						ha 00 ca 08		Dominicale Euro 57,03	Agrario Euro 14,98
18						ha 00 ca 08		Dominicale Euro 57,03	Agrario Euro 14,98
19						ha 00 ca 08		Dominicale Euro 57,03	Agrario Euro 14,98
20						ha 00 ca 08		Dominicale Euro 57,03	Agrario Euro 14,98
21						ha 00 ca 08		Dominicale Euro 57,03	Agrario Euro 14,98
22						ha 00 ca 08		Dominicale Euro 57,03	Agrario Euro 14,98
23						ha 00 ca 08		Dominicale Euro 57,03	Agrario Euro 14,98
24						ha 00 ca 08		Dominicale Euro 57,03	Agrario Euro 14,98
25						ha 00 ca 08		Dominicale Euro 57,03	Agrario Euro 14,98
26						ha 00 ca 08		Dominicale Euro 57,03	Agrario Euro 14,98
27						ha 00 ca 08		Dominicale Euro 57,03	Agrario Euro 14,98
28						ha 00 ca 08		Dominicale Euro 57,03	Agrario Euro 14,98
29						ha 00 ca 08		Dominicale Euro 57,03	Agrario Euro 14,98
30						ha 00 ca 08		Dominicale Euro 57,03	Agrario Euro 14,98
31						ha 00 ca 08		Dominicale Euro 57,03	Agrario Euro 14,98
32						ha 00 ca 08		Dominicale Euro 57,03	Agrario Euro 14,98
33						ha 00 ca 08		Dominicale Euro 57,03	Agrario Euro 14,98
34						ha 00 ca 08		Dominicale Euro 57,03	Agrario Euro 14,98
35						ha 00 ca 08		Dominicale Euro 57,03	Agrario Euro 14,98
36						ha 00 ca 08		Dominicale Euro 57,03	Agrario Euro 14,98
37						ha 00 ca 08		Dominicale Euro 57,03	Agrario Euro 14,98
38						ha 00 ca 08		Dominicale Euro 57,03	Agrario Euro 14,98
39						ha 00 ca 08		Dominicale Euro 57,03	Agrario Euro 14,98
40						ha 00 ca 08		Dominicale Euro 57,03	Agrario Euro 14,98
41						ha 00 ca 08		Dominicale Euro 57,03	Agrario Euro 14,98
42						ha 00 ca 08		Dominicale Euro 57,03	Agrario Euro 14,98
43						ha 00 ca 08		Dominicale Euro 57,03	Agrario Euro 14,98
44						ha 00 ca 08		Dominicale Euro 57,03	Agrario Euro 14,98
45						ha 00 ca 08		Dominicale Euro 57,03	Agrario Euro 14,98
46						ha 00 ca 08		Dominicale Euro 57,03	Agrario Euro 14,98
47						ha 00 ca 08		Dominicale Euro 57,03	Agrario Euro 14,98
48						ha 00 ca 08		Dominicale Euro 57,03	Agrario Euro 14,98
49						ha 00 ca 08		Dominicale Euro 57,03	Agrario Euro 14,98
50						ha 00 ca 08		Dominicale Euro 57,03	Agrario Euro 14,98
51						ha 00 ca 08		Dominicale Euro 57,03	Agrario Euro 14,98
52						ha 00 ca 08		Dominicale Euro 57,03	Agrario Euro 14,98
53						ha 00 ca 08		Dominicale Euro 57,03	Agrario Euro 14,98
54						ha 00 ca 08		Dominicale Euro 57,03	Agrario Euro 14,98
55						ha 00 ca 08		Dominicale Euro 57,03	Agrario Euro 14,98
56						ha 00 ca 08		Dominicale Euro 57,03	Agrario Euro 14,98
57						ha 00 ca 08		Dominicale Euro 57,03	Agrario Euro 14,98
58						ha 00 ca 08		Dominicale Euro 57,03	Agrario Euro 14,98
59						ha 00 ca 08		Dominicale Euro 57,03	Agrario Euro 14,98
60						ha 00 ca 08		Dominicale Euro 57,03	Agrario Euro 14,98
61						ha 00 ca 08		Dominicale Euro 57,03	Agrario Euro 14,98
62						ha 00 ca 08		Dominicale Euro 57,03	Agrario Euro 14,98
63						ha 00 ca 08		Dominicale Euro 57,03	Agrario Euro 14,98
64						ha 00 ca 08		Dominicale Euro 57,03	Agrario Euro 14,98
65						ha 00 ca 08		Dominicale Euro 57,03	Agrario Euro 14,98
66						ha 00 ca 08		Dominicale Euro 57,03	Agrario Euro 14,98
67						ha 00 ca 08		Dominicale Euro 57,03	Agrario Euro 14,98
68						ha 00 ca 08		Dominicale Euro 57,03	Agrario Euro 14,98
69						ha 00 ca 08		Dominicale Euro 57,03	Agrario Euro 14,98
70						ha 00 ca 08		Dominicale Euro 57,03	Agrario Euro 14,98
71						ha 00 ca 08		Dominicale Euro 57,03	Agrario Euro 14,98
72						ha 00 ca 08		Dominicale Euro 57,03	Agrario Euro 14,98
73						ha 00 ca 08		Dominicale Euro 57,03	Agrario Euro 14,98
74						ha 00 ca 08		Dominicale Euro 57,03	Agrario Euro 14,98
75						ha 00 ca 08		Dominicale Euro 57,03	Agrario Euro 14,98
76						ha 00 ca 08		Dominicale Euro 57,03	Agrario Euro 14,98
77						ha 00 ca 08		Dominicale Euro 57,03	Agrario Euro 14,98
78						ha 00 ca 08		Dominicale Euro 57,03	Agrario Euro 14,98
79						ha 00 ca 08		Dominicale Euro 57,03	Agrario Euro 14,98
80						ha 00 ca 08		Dominicale Euro 57,03	Agrario Euro 14,98
81						ha 00 ca 08		Dominicale Euro 57,03	Agrario Euro 14,98
82						ha 00 ca 08		Dominicale Euro 57,03	Agrario Euro 14,98
83						ha 00 ca 08		Dominicale Euro 57,03	Agrario Euro 14,98
84						ha 00 ca 08		Dominicale Euro 57,03	Agrario Euro 14,98
85						ha 00 ca 08		Dominicale Euro 57,03	Agrario Euro 14,98
86						ha 00 ca 08		Dominicale Euro 57,03	Agrario Euro 14,98
87						ha 00 ca 08		Dominicale Euro 57,03	Agrario Euro 14,98
88						ha 00 ca 08		Dominicale Euro 57,03	Agrario Euro 14,98
89						ha 00 ca 08		Dominicale Euro 57,03	Agrario Euro 14,98
90						ha 00 ca 08		Dominicale Euro 57,03	Agrario Euro 14,98
91						ha 00 ca 08		Dominicale Euro 57,03	Agrario Euro 14,98
92						ha 00 ca 08		Dominicale Euro 57,03	Agrario Euro 14,98
93						ha 00 ca 08		Dominicale Euro 57,03	Agrario Euro 14,98
94						ha 00 ca 08		Dominicale Euro 57,03	Agrario Euro 14,98
95						ha 00 ca 08		Dominicale Euro 57,03	Agrario Euro 14,98
96						ha 00 ca 08		Dominicale Euro 57,03	Agrario Euro 14,98
97						ha 00 ca 08		Dominicale Euro 57,03	Agrario Euro 14,98
98						ha 00 ca 08		Dominicale Euro 57,03	Agrario Euro 14,98
99						ha 00 ca 08		Dominicale Euro 57,03	Agrario Euro 14,98
100						ha 00 ca 08		Dominicale Euro 57,03	Agrario Euro 14,98

Al Sig. Sindaco del Comune di Assoro

Il sottoscritto D'Aceorso Sebastiano nato ad Assoro  
il 03-11-68 residente in Assoro via L. Sterzo  
(Cod. fiscale DecSVT68S03A478I)  
@10/12/24

CHIEDE

di volergli concedere l'uso dell'acqua a contatore, da prelevarsi dalla  
conduttura comunale dell'acquedotto denominato "Cavalcatore-  
Sparagio" per la casa di proprietà sita in C.da Rapuerta  
foglio 45 part. 140

Con la presente domanda il sottoscritto si impegna a versare l'importo  
dovuto a norma del Regolamento Comunale per il funzionamento  
dell'acquedotto su citato ed adempire a tutti gli altri oneri e condizioni  
contemplate dal predetto Regolamento, nonché a tutte le altre eventuali  
disposizioni che l'autorità del Comune credesse in seguito di dover fissare  
nell'interesse proprio e del miglior funzionamento del servizio.

S'impegna inoltre a versare subito l'ammontare delle spese ineren-  
ti alla stipulazione del relativo atto.

Allega Copia Carta d'identità, Codice Fiscale, Visura catastale

Assoro li 28/06/2024

Il Richiedente

D'Aceorso Sebastiano

Ctu 3474477253

REPUBLICA ITALIANA  
**TESSERA SANITARIA**  
 CARTA REGIONALE DEI SERVIZI

Codice Fiscale **DCCSVT68S03A478I** Sesso **M**

Cognome **D'ACCORSO**  
 Nome **SALVATORE**

Luogo di nascita **ASSORO**  
 Provincia **EN**

Data di scadenza **08/12/2022**  
 Data di nascita **03/11/1968**

Dati sanitari regionali

REGIONE SICILIANA

REPUBLICA ITALIANA  
 MINISTERO DELL'INTERNO  
**CARTA DI IDENTITÀ / IDENTITY CARD**  
 COMUNE DI / MUNICIPALITY  
 ASSORO

CA18969EV

CITTADELLA / SURNAME  
 D'ACCORSO  
 NOME / NAME  
 SALVATORE

LUOGO E DATA DI NASCITA  
 PLACE AND DATE OF BIRTH  
 ASSORO (EN) 03.11.1968

SESSO / SEX  
 M

STATURA / HEIGHT  
 1,75

EMMISSIONE / ISSUANCE  
 21.08.2019

DATA DEL TITOLARE  
 HOLDER'S SIGNATURE

CITTADELLA / NATIONALITY  
 ITA

SCADENZA / EXPIRY  
 03.11.2029

233852





Al Sig. Sindaco del Comune di Assoro

Il sottoscritto D'ACCORSO ANNAMARIA nato ad ENNA

il 17-12-1972 residente in LEONFORIC via FIARAROTA 122

(Cod. fiscale .....)

CHIEDE

di volergli concedere l'uso dell'acqua a contatore, da prelevarsi dalla  
conduttura comunale dell'acquedotto denominato "Cavalcatore-  
Sparagio" per la casa di proprietà sita in C.da RASSUARA  
foglio 45 ..... part. 221 .....

Con la presente domanda il sottoscritto si impegna a versare l'importo  
dovuto a norma del Regolamento Comunale per il funzionamento  
dell'acquedotto su citato ed adempire a tutti gli altri oneri e condizioni  
contemplate dal predetto Regolamento, nonché a tutte le altre eventuali  
disposizioni che l'autorità del Comune credesse in seguito di dover fissare  
nell'interesse proprio e del miglior funzionamento del servizio.

S'impegna inoltre a versare subito l'ammontare delle spese ineren-  
ti alla stipulazione del relativo atto.

Allega Copia Carta d'identità, Codice Fiscale, Visura catastale

Assoro li 28/06/2021

Il Richiedente

cod. 3391255121

D'Accorso Annamaria



Sesso F

Codice DCCNMR72T57C342F



Cognome D'ACCORSO

Nome ANNAMARIA

Luogo di nascita ENNA

Provincia EN

Data 17/12/1972

di nascita

Data di scadenza 13/02/2029

di nascita

Cognome **D'ACCORSO**  
 Nome **ANNAMARIA**  
 nato il **17/12/1972**  
 (atto n. **1037** p. **1** s. **A**)  
 a **ENNA** **EN**  
 Cittadinanza **ITALIANA**  
 Residenza **LEONFORTE (EN)**  
 Via **VIA FAVAROTTA N.122**  
 Stato civile **CONIUGATA**  
 Professione **-**  
 CONNOTATI E CONTRASSEGNI SALIENTI  
 Statura **1,65**  
 Capelli **CASTANI**  
 Occhi **CASTANI**  
 Segni particolari **-**  
 // / / / / / / /



Firma del titolare *D'Accorso Annamaria*  
**LEONFORTE 07/02/2017**



3 Cognome  
**D'ACCORSO**  
 4 Nome  
**ANNAMARIA**  
 7 Numero di identificazione personale  
**DCCNMR72T57C342F**  
 8 Numero di identificazione della tessera  
**SSN-MIN SALUTE - 500001**  
 5 Data di nascita  
**17/12/1972**  
 9 Scadenza




TESSERA EUROPEA DI ASSICURAZIONE MALATTIA

DOCUMENTO VALIDO FINO AL 17/12/2027



**AX 8595535**



IPZS. spa - OGV - ROMA

REPUBBLICA ITALIANA



**COMUNE DI  
LEONFORTE**

**CARTA D'IDENTITA'**

**N° AX 8595535**

**DI**

**D'ACCORSO  
ANNAMARIA**



(R)

Al Sig. Sindaco del Comune di Assoro

Il sottoscritto RATTI SALVATORE nato ad Assoro  
il 29-01-1953 residente in Assoro via S. ACCEDE 15 6828  
(Cod. fiscale PITSUTS3A29A478C) 01/02/2024

CHIEDE

di volergli concedere l'uso dell'acqua a contatore, da prelevarsi dalla  
conduttura comunale dell'acquedotto denominato "Cavaliatore-  
Sparagio" per la casa di proprietà sita in C.da RASSUANA  
foglio 47 part. 300

Con la presente domanda il sottoscritto si impegna a versare l'importo  
dovuto a norma del Regolamento Comunale per il funzionamento  
dell'acquedotto su citato ed adempire a tutti gli altri oneri e condizioni  
contemplate dal predetto Regolamento, nonché a tutte le altre eventuali  
disposizioni che l'autorità del Comune credesse in seguito di dover fissare  
nell'interesse proprio e del miglior funzionamento del servizio.

S'impegna inoltre a versare subito l'ammontare delle spese ineren-  
ti alla stipulazione del relativo atto.

Allega Copia Carta d'identità, Codice Fiscale, Visura catastale

Assoro li 04-06-2024

Il Richiedente

Ratti Salvatore

con 3203897911



Direzione Provinciale di Enna  
Ufficio Provinciale - Territorio  
Servizi Catastali

Visura attuale sintetica per soggetto  
Situazione degli atti informatizzati al 03/06/2024

Dati della richiesta	Terreni siti nel comune di ASSORO (A478) provincia ENNA	
Soggetto individuato	PATI Salvatore (CF: PTTSVT53A29A478C) nato a ASSORO (EN) il 29/01/1953	

1. Immobili siti nel Comune di ASSORO (Codice A478) Catasto dei Terreni											ALTRE INFORMAZIONI		
N.	DATI IDENTIFICATIVI			DATI DI CLASSAMENTO							Dati derivanti da	Dati Ulteriori	
	Foglio	Particella	Sub	Porz	Qualità Classe	Superficie(m <sup>2</sup> )	ha are ca	Deduz.	Dominicale	Agrario			
1	47	314		-	VIGNETO	01		01	61	Euro 1,54	Euro 0,71	ISTRUMENTO (ATTO PUBBLICO) del 21/03/1996 Pratica n. 98128 in atti dal 14/11/2002 DONAZIONE (n. 2118. I/1996)	Annotazione Riserva

Immobile 1: Annotazione: di immobile: sr  
Riserva: - Atti di passaggio intermedi non esistenti

Totale: Superficie .01.61 Redditi: Dominicale Euro 1,54 Agrario Euro 0,71

Intestazione degli immobili indicati al n.1				DIRITTI E ONERI REALI	
DATI ANAGRAFICI		CODICE FISCALE			
N.					
1	PATII Salvatore nato a ASSORO il 29/01/1953		PTTSVT53A29A478C *	(1) Proprietà 21/42	
2	PATII Vincenzo nato a ASSORO il 05/01/1955		PTTVCN55A05A478M *	(1) Proprietà 21/42	
DATI DERIVANTI DA		Atto del 21/03/1996 Pubblico ufficiale BOSCARINO G. Sede CATANIA (CT) Repertorio n. 132962 - DONAZIONE Voltura n. 2119. I/1996 - Pratica n. 98142 in atti dal 14/11/2002			

2. Immobili siti nel Comune di ASSORO (Codice A478) Catasto dei Terreni											ALTRE INFORMAZIONI	
N.	DATI IDENTIFICATIVI			Qualità Classe	Superficie(m²) ha are ca	Deduz.	Reddito		Dati derivanti da	Dati Ulteriori		
	Foglio	Particella	Sub				Porz	Dominicale			Agrario	
1	47	310		AA AB SEMINATIVO PASCOLO	02 02 01 78 56 30		Euro 0,89 Euro 8,09	Euro 0,20 Euro 3,24	TABELLA DI VARIAZIONE del 19/06/2021 Pratica n. EN0026217 in atti dal 09/12/2021 TRASMISSIONE DATI AGEA AI SENSI DEL DL 3.10.2006 N. 262 (n. 1807.1/2021)	Annotazione Riserva		

Cognome **PATTI**

Nome **SALVATORE**

nato il **29/01/1953**

(atto n. **21** P. **I** S. **A**)

a **ASSORO (EN)**

Cittadinanza **ITALIANA**

Residenza **ASSORO**

Via **VIA S. ALLENDE N. 15**

Stato civile **CONIUGATO**

Professione

CONNOTATI E CONTRASSEGNI SALUTE

Statura **1,60**

Capelli **BRIZZOLATI**

Occhi **CASTANI**

Segni particolari **////**

Scadenza il **29/01/2029**

N.ro Reg. **404**  
Importo Diritti: **5,42 €**  
**AY 8124418**

Firma del titolare



**ASSORO**

**07/03/2018**

IL SINDACO

Impronta del dito  
indice sinistro

1973-01-01-1984





Visura attuale sintetica per soggetto  
 Situazione degli atti informatizzati al 03/06/2024

Data: 03/06/2024 Ora: 12.07.44 pag: 2 Fine  
 Visura n.: T173516/2024

DATI IDENTIFICATIVI				DATI DI CLASSAMENTO					ALTRE INFORMAZIONI				
N.	Foglio	Particella	Sub	Porz.	Qualità Classe		Superficie(m²)		Deduz.	Reddito		Dati derivanti da	Dati Ulteriori
2	47	312		-	ULIVETO		02	18	93	Euro 11,24	Euro 5,38	TABELLA DI VARIAZIONE del 13/05/2019 Pratica n. EN0004786 in atti dal 10/12/2019 TRASMISSIONE DATI AGEA AI SENSI DEL DL 3.10.2006 N. 262 (n. 3400.1/2019)	Annotazione

**Immobile 1:**      **Annotazione:**  
 di stadio: variazione colturale eseguita ai sensi del dl 3.10.2006 n. 262, convertito con modificazioni nella legge 24.11.2006 n. 286 e successive modificazioni (anno 2021) - eseguita a seguito di dichiarazione resa il 19/06/2021 all'organismo pagatore agea con la domanda agea. adu.2021.0421055 (scheda validazione/fascicolo prot. n. agea.caa2168.2021.0000479)

**Immobile 2:**      **Annotazione:**  
**Riserva:**  
 - Atti di passaggio intermedi non esistenti  
 di immobile: sr ; di stadio: variazione colturale eseguita ai sensi del dl 3.10.2006 n. 262, convertito con modificazioni nella legge 24.11.2006 n. 286 e successive modificazioni (anno 2019) - eseguita a seguito di dichiarazione resa il 13/05/2019 all'organismo pagatore agea con la domanda agea.adu.2019.0286902 (scheda validazione/fascicolo prot. n. agea.caa2168.2019.0000634)

**Totale: Superficie .98,79 Redditi: Dominicale Euro 20,22 Agrario Euro 8,82**

Intestazione degli immobili indicati al n.2				
N.	DATI ANAGRAFICI			CODICE FISCALE
1	PATTI Salvatore nato a ASSORO il 29/01/1953			PTTSVT153A29A478C*
DATI DERIVANTI DA		DATI DERIVANTI DA		
		Atto del 21/03/1996 Pubblico ufficiale BOSCARINO G. Sede CATANIA (CT) Repertorio n. 132960 - DONAZIONE Voltura n. 2118.1/1996 - Pratica n. 98123 in atti dal 14/11/2002		

F. 47 PART. 300 KH

**Totale Generale: Superficie 1.00.40 Redditi: Dominicale Euro 21,76 Agrario Euro 9,53**

Unità immobiliari n. 3

\* Codice Fiscale Validato in Anagrafe Tributaria

Visura ordinaria

Tributi speciali: Euro 1,00

23 GEN. 2025

Al Sig. Sindaco del Comune di Assoro

Il sottoscritto D'Accorso Nicolò nato ad Assoro il 23.10.1956 ed  
ivi residente in via Angeli n. 56 ( codice fiscale DCCNCL56R23A478K),

CHIEDE

COMUNE DI ASSORO

Protocollo n° 0571  
del 23/01/2025

di volergli concedere l'uso dell'acqua a contatore, da prelevarsi dalla  
conduttura comunale dell'acquedotto denominato "Cavaliatore-  
Sparagio" per la casa di proprietà sita in Rassuara foglio 45 part. 127  
cat. A/3

Con la presente domanda il sottoscritto si impegna a versare l'importo  
dovuto a norma del Regolamento Comunale per il funzionamento  
dell'acquedotto su citato ed adempire a tutti gli altri oneri e condizioni  
contemplate dal predetto Regolamento, nonché a tutte le altre eventuali  
disposizioni che l'autorità del Comune credesse in seguito di dover fissare  
nell'interesse proprio e del miglior funzionamento del servizio.

S'impegna inoltre a versare subito l'ammontare delle spese ineren-  
ti alla stipulazione del relativo atto.

Allega Copia Carta d'identità, Codice Fiscale, Visura catastale

Assoro li

Il Richiedente

D'Accorso N. 66

TESSERA EUROPEA DI ASSICURAZIONE MALATTIA

3 Cognome **D'ACCORSO** 5 Data di nascita **23/10/1956**

4 Nome **NICOLO'** 7 Numero identificazione dell'istituzione **DCCNCL56R23A478K** **SSN-MIN SALUTE - 500001**

6 Numero identificazione personale **80380001900319857818** 9 Scadenza **29/04/2028**

ACA 2021  **TESSERA SANITARIA** **CARTA REGIONALE DEI SERVIZI**  

  **Codice Fiscale** **DCCNCL56R23A478K** **Sesso** **M**

**Cognome** **D'ACCORSO**

**Nome** 

**Data di scadenza** **29/04/2028** **Luogo di nascita** **EN** **Data di nascita** **23/10/1956**

**Dati sanitari regionali**  **REGIONE SICILIANA**



Cognome..... **D'ACCORSO** .....  
 Nome..... **NICOLO'** .....  
 nato il..... **23/10/1956** .....  
 (atto n..... **119** ..... I S..... **A** .....)  
 a..... **ASSORO** ..... (**EN** .....)  
 Cittadinanza..... **ITALIANA** .....  
 Residenza..... **ASSORO (EN)** .....  
 Via..... **ANGELI n. 56** .....  
 Stato civile..... **CONIUGATO** .....  
 Professione..... .....  
 CONNOTATI E CONTRASSEGNI SALIENTI  
 Statura..... **1.60** .....  
 Capelli..... **CASTANI** .....  
 Occhi..... **VERDI** .....  
 Segni particolari..... .....  
 .....  
 .....

  
 Firma del titolare *D'Accorso Nicolo'*  
 ..... **ASSORO** ..... li..... **17/04/2015** .....  
 Impronta del dito  
 indice sinistro  
 Euro 5.42  


DOCUMENTO VALIDO FINO AL 23/10/2025  
  
**AV 9147296**  


REPUBBLICA ITALIANA  
  
 COMUNE DI  
**ASSORO**  
**CARTA D'IDENTITA'**  
**N° AV 9147296**  
 DI  
**D'ACCORSO**  
**NICOLO'**

I.P.Z.S. SPA - O.G.V. - ROMA

Al Sig. Sindaco del Comune di Assoro

Il sottoscritto Giunta Vincenzo nato ad Assoro (Enna) il 07.03.1958  
residente in Assoro via Balzo n. 81 ( Cod. fiscale GNTVCN58C07A478D)

**CHIEDE**

di volergli concedere l'uso dell'acqua a contatore, da prelevarsi dalla  
conduttura comunale dell'acquedotto denominato "Cavalcatore-  
Sparagio" per la casa di proprietà sita in C.da Spiga foglio 47 part. 343.

Con la presente domanda il sottoscritto si impegna a versare l'importo  
dovuto a norma del Regolamento Comunale per il funzionamento  
dell'acquedotto su citato ed adempire a tutti gli altri oneri e condizioni  
contemplate dal predetto Regolamento, nonché a tutte le altre eventuali  
disposizioni che l'autorità del Comune credesse in seguito di dover fissare  
nell'interesse proprio e del miglior funzionamento del servizio.

S'impegna inoltre a versare subito l'ammontare delle spese ineren-  
ti alla stipulazione del relativo atto.

Allega Copia Carta d'identità, Codice Fiscale , Visura catastale

Assoro li 16/04/2025

Il Richiedente  
Giunta Vincenzo



Cognome **GIUNTA**  
Nome **VINCENZO**  
nato il **07/03/1958**  
(atto n. **31** P. **I** S. **A**)  
a **ASSORO (EN)**  
Cittadinanza **ITALIANA**  
Residenza **ASSORO**  
Via **VIA BALZO N. 81**  
Stato civile **CONIUGATO**  
Professione  
CONNOTATI E CONTRASSEGNI SALIENTI  
Statura **1,65**  
Capelli **BRIZZOLATI**  
Occhi **AZZURRI**  
Segni particolari



Firma del titolare *Giunta Vincenzo*  
**ASSORO** li **07/02/2017**

Impronta del dito  
indice sinistro



AC 2011  **REPUBLICA ITALIANA**  
**TESSERA SANITARIA**  
CARTA REGIONALE DEI SERVIZI 

  Codice Fiscale **GNTVCN58C07A478D** Sesso **M**

Cognome **GIUNTA**  
Nome **VINCENZO**  
Luogo di nascita **ASSORO**  
Provincia **EN**

Data di scadenza **13/02/2029** Data di nascita **07/03/1958**

Dati sanitari regionali



TESSERA EUROPEA DI ASSICURAZIONE MALATTIA

3. Cognome  
**GIUNTA**

4. Nome  
**VINCENZO**


5. Data di nascita  
**07/03/1958**

6. Numero identificazione personale  
**GNTVCN58C07A478D**

7. Numero di identificazione della tessera  
**80380001900354264458**

8. Scadenza  
**13/02/2029**

II



REPUBBLICA ITALIANA

COMUNE DI

ASSORO

CARTA D'IDENTITÀ

N° AX 8605534

DI

GIUNTA

VINCENZO

Scadenza 11/07/2027

N.ro Reg. 111

Importo diritto: 5,42 €

AX 8605534

IPZS spa - O.C.V. - ROMA

Prot. 5115  
DEL 27/6/2025

Al Sig. Sindaco  
del Comune di Assoro

Il sottoscritto Ingui Giuseppe nato ad Assoro il 21.11.1954, residente  
a Nicosia in via Nazionale n. 51 (Cod. fiscale NGIGPP54S21A478F)

Nella qualità di proprietario dell'immobile sito in agro di Assoro c.da  
Spiga Sparacio censito in catasto al foglio 51 particella 293.

#### CHIEDE

di volergli concedere l'uso dell'acqua a contatore, da prelevarsi dalla  
conduttura comunale dell'acquedotto denominato "Cavalcatore-  
Sparagio" per la casa di proprietà sita in C.da Spiga foglio 51 part. 293

Con la presente domanda la sottoscritta si impegna a versare l'importo  
dovuto a norma del Regolamento Comunale per il funzionamento  
dell'acquedotto su citato, adempire a tutti gli altri oneri e condizioni con-  
template dal predetto Regolamento, nonché a tutte le altre eventuali di-  
sposizioni che l'autorità del Comune credesse in seguito di dover fissare  
nell'interesse proprio e del miglior funzionamento del servizio.


S'impegna inoltre a versare subito l'ammontare delle spese ineren-  
ti alla stipulazione del relativo atto.

Allega Copia Carta d'identità, Codice Fiscale, Visura catastale

Assoro li

21/6/2025

La Richiedente





SCADE IL 21/11/2026



AX 8586166

IPZS spa - OCIV - ROMA

REPUBBLICA ITALIANA

COMUNE DI  
NICOSIA (EN)

CARTA D'IDENTITÀ

N° AX 8586166

DI  
INGUI' GIUSEPPE

Cognome.....INGUI'

Nome.....GIUSEPPE

nato il.....21-11-1954

(alto n.....150 P.....1 S.....A.....)

a.....ASSORO (.....EN.....)

Cittadinanza.....ITALIANA

Residenza.....NICOSIA (EN)

Via.....VIA NAZIONALE, 51

Stato civile.....CONIUGATO

Professione.....MEDICO

CONNOTATI E CONTRASSEGNI SALIENTI

Statura.....1,70

Capelli.....CASTANI

Occhi.....CASTANI

Segni particolari.....

Firma del titolare.....*Giuseppe Ingui'*

NICOSIA li.....09-05-2016

IL SINDACO  
*Giuseppe Ingui'*

Impronta del dito indice sinistro

TESSERA EUROPEA DI ASSICURAZIONE MALATTIA

INGUI' GIUSEPPE

21/11/1954

NGIGPP54S21A478F SSN-MIN SALUTE - 500001

80380001900337301229

21/10/2028

REPUBBLICA ITALIANA

TESSERA SANITARIA

NGIGPP54S21A478F

Codice Fiscale.....INGUI'

Cognome.....GIUSEPPE

Nome.....ASSORO

Luogo di nascita.....EN

Provincia.....EN


Data di nascita.....21/11/1954

Data di scadenza.....21/10/2028

Sesso.....M

Dati sanitari regionali





Visura attuale sintetica per soggetto  
Situazione degli atti informatizzati al 28/07/2023

Dati della richiesta	Terreni e Fabbricati siti in tutta la provincia di ENNA
Soggetto individuato	INGUI' Giuseppe (CF: NGIGPP54S21A478F) nato a ASSORO (EN) il 21/11/1954

1. Immobili siti nel Comune di ASSORO (Codice A478) Catasto dei Fabbricati

DATI DI CLASSAMENTO														
N.		DATI IDENTIFICATIVI				DATI DI CLASSAMENTO						Indirizzo Dati derivanti da	Dati Ulteriori	
		Sez Urbana	Foglio	Numero	Sub	Zona Cens.	Micro Zona	Categoria	Classe	Consistenza	Superficie Catastale			Rendita
1			51	293	1	2		A/3	1	5,0 vani	Totale: 127 m <sup>2</sup> Totale escluse aree scoperte**: 111 m <sup>2</sup>	Euro 98,13	CONTRADA SPARAGIO Piano T	Annotazione
Variazione del 09/11/2015 - Inserimento in visura dei dati di superficie.														

Immobile 1: Annotazione: Classamento e rendita validati (D.M. 701/94)

Totale: vani 5 Rendita: Euro 98,13

Intestazione degli immobili indicati al n.1

DATI DERIVANTI DA			DATI ANAGRAFICI		CODICE FISCALE		DIRITTI E ONERI REALI	
N.	INGUI' Giuseppe	nato a ASSORO il 21/11/1954						
1	VARIAZIONE del 11/08/2004 Pratica n. EN0051787 in atti dal 11/08/2004 AMPLIAMENTO-RISTRUTTURAZIONE (n. 3978.1/2004)				NGIGPP54S21A478F*		(1) Proprietà	

2. Immobili siti nel Comune di ASSORO (Codice A478) Catasto dei Fabbricati

DATI DI CLASSAMENTO													
DATI IDENTIFICATIVI													
N.	Sez Urbana	Foglio	Numero	Sub	Zona Cens.	Micro Zona	Categoria	Classe	Consistenza	Superficie Catastale	Rendita	Indirizzo Dati derivanti da	Dati Ulteriori
1		18	B 1925	4 21	1		A/2	3	15,5 vani	Totale: 371 m <sup>2</sup> Totale escluse aree scoperte**: 362 m <sup>2</sup>	Euro 816,52	VIA CRISA n. 245 Piano T-2 - 3-4. Variazione del 09/11/2015 - Inserimento in visura dei dati di superficie.	Annotazione <i>VIA CRISA 245</i>

Immobile 1: Annotazione:

COSTITUITA DALLA SOPPRESSIONE DELLA PARTICELLA CEU SEZ FGL 18 PLA 958 SUB 21 PER ALLINEAMENTO MAPPE2-  
Classamento e rendita validati (D.M. 701/94)

Totale: vani 15,50 Rendita: Euro 816,52